

Route Départementale n°539 de Noyers Saint Martin à Maignelay

**"Article R.512-6 du code l'environnement
Zone de 600m autour du survol de l'éolienne
(1/10ème du rayon d'affichage)"**

**Distance minimale forfaitaire de 500m d'éloignement
de l'éolienne vis-à-vis des habitations
ou zones destinées à l'habitation
(Article L.553-1 du Code de l'environnement)**

Commune d'ANSAUVILLERS

Commune de CAMPRENY
GRAND MESNIL

Pdl 1

E1

Commune de WAVIGNIES

LA COUR DE LA BRUYERE
Section ZA
ZA-2

LE FOSSE MORDY DU BEURRE
Section ZB
ZB43

E4

LE MOULIN COME

ICPE

Demande d'Autorisation Environnementale

Parc éolien de Wavignies

Commune de Wavignies

Département de l'Oise

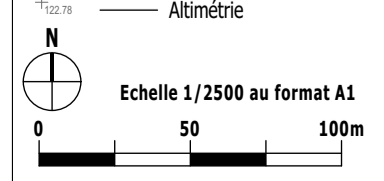
Maîtrise d'Ouvrage :
SAS PARC EOLIEN DE WAVIGNIES
Cœur Défense - Tour B
100, Esplanade du Général de Gaulle 92932 Paris La Defense Cedex

Date : 06/03/2018

Plan ICPE n°1
Plan des abords de l'installation de l'éolienne E1 au 1/2500ème (au format A1)

COORDONNEES DE L'EOLIENNE	
Eolienne	E1
Coordonnées Lambert 93	691 694
Coordonnées Lambert 93	206 985
Coordonnées Lambert 93	655 670
Coordonnées Lambert 93	6 940 175
Coordonnées WGS84	49° 37'32.90"
Coordonnées WGS84	2° 21' 35.70"
Altitude NGF (Z Projet)	141,00
Altitude NGF (Z Bout de pale)	299,85
N° Sections	ZA
N° Parcelles	2
Surface parcelle (m²)	48 430

- Eoliennes concernées par la Demande d'Autorisation Environnementale**
- Zone de survol des pales
 - Mât de l'éolienne
 - Fondation de l'éolienne
 - Rayon de 600m
 - Plateforme
 - Aire gravillonnée
 - Postes de livraison électrique
 - Parcelle d'implantation du projet
 - Bâti existant
 - Accès existant non modifié
 - Accès existant national et départemental
 - Accès existant à renforcer
 - Accès à créer
 - Raccordement électrique
 - Limite communale
 - Bassin de décantation
 - Espace boisé
 - Altimétrie



**"Article R.512-6 du code l'environnement
Zone de 600m autour du survol de l'éolienne
(1/10ème du rayon d'affichage)"**

**Distance minimale forfaitaire de 500m d'éloignement
de l'éolienne vis-à-vis des habitations
ou zones destinées à l'habitation
(Article L.553-1 du Code de l'environnement)**

ICPE

Demande d'Autorisation
Environnementale

Parc éolien de Wavignies

Commune de Wavignies

Département de l'Oise

Maitrise d'Ouvrage :

SAS PARC EOLIEN DE WAVIGNIES
Cœur Défense - Tour B
100, Esplanade du Général de Gaulle 92932 Paris La Defense Cedex

Date : 06/03/2018

Plan ICPE n°2

Plan des abords de l'installation de l'éolienne E2 au 1/2500ème (au format A1)

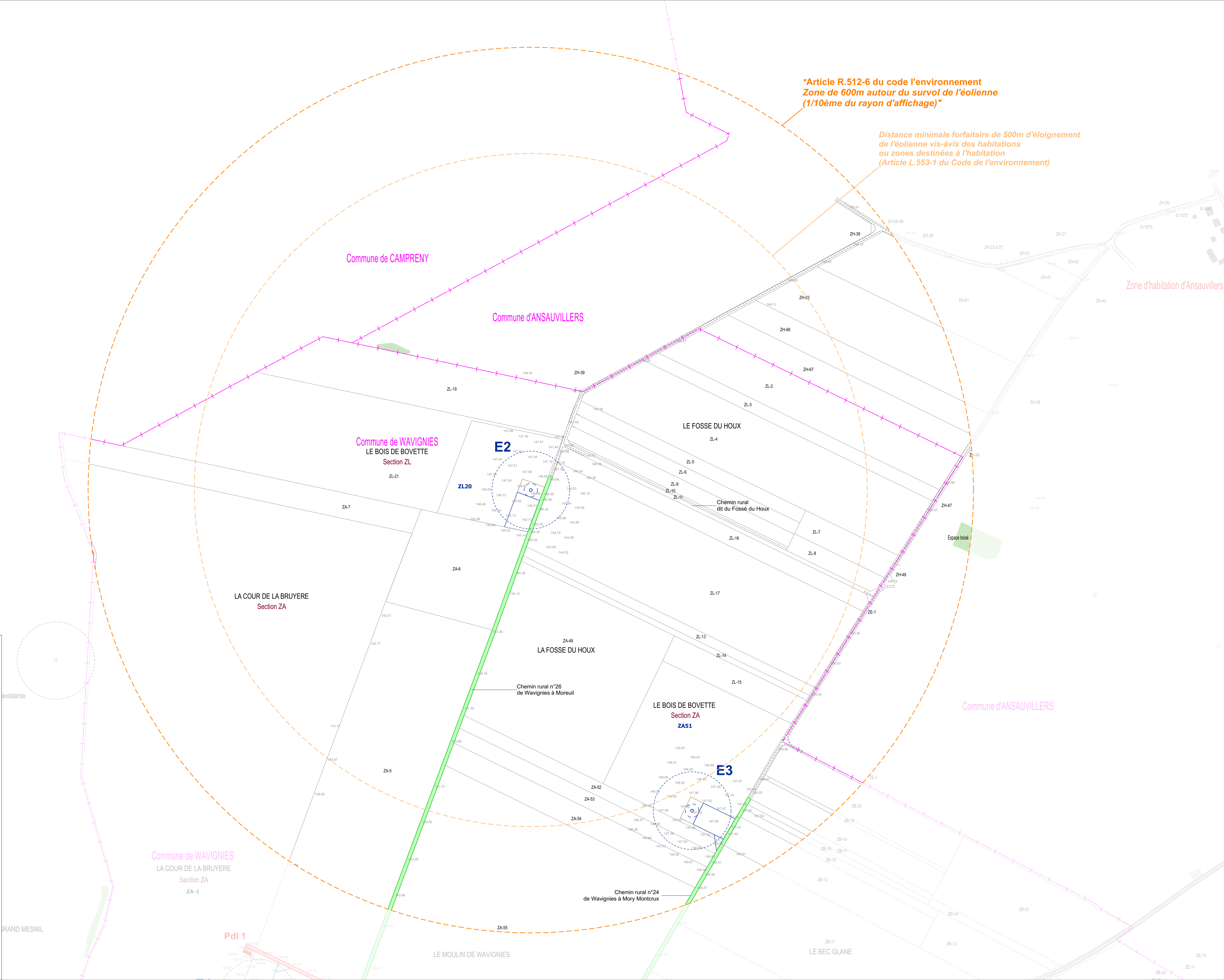
COORDONNEES DE L'EOLIENNE	
Eolienne	E2
Coordonnées Lambert 93	692 100 207 340
Coordonnées Lambert 93	654 082 6 949 926
Coordonnées WGS84	49° 33'57.34" 2° 21' 53.81"
Altitude NGF (Z Projet)	147,00
Altitude NGF (Z Bout de pale)	298,85
N° Sections	ZL
N° Parcelles	20
Surface parcelle (m²)	20 000

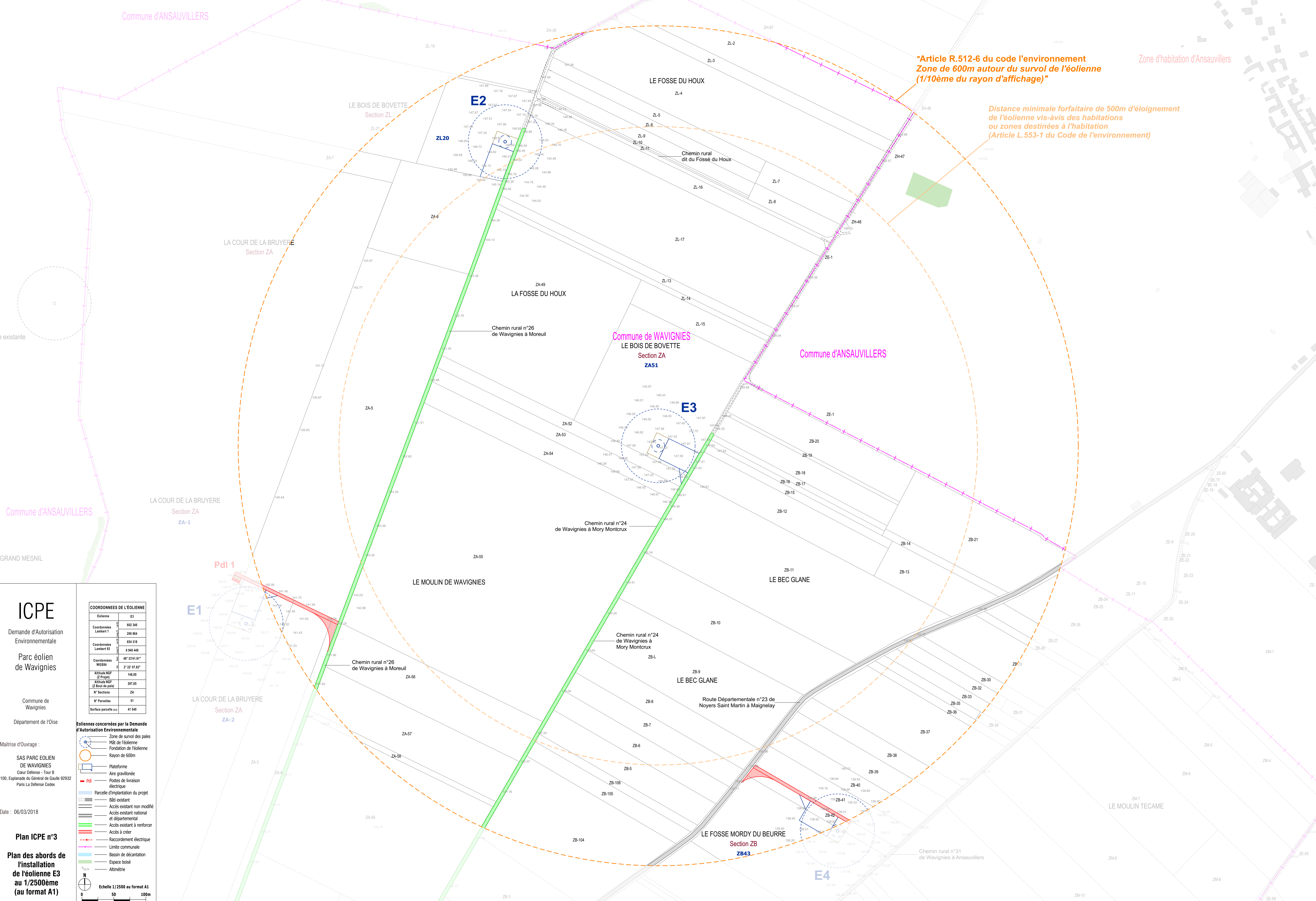
Eoliennes concernées par la Demande d'Autorisation Environnementale

- Zone de survol des pales
- Mât de l'éolienne
- Fondation de l'éolienne
- Rayon de 600m
- Plateforme
- Aire gravillonnée
- Postes de livraison électrique
- Parcelle d'implantation du projet
- Bâti existant
- Accès existant non modifié
- Accès existant national et départemental
- Accès existant à renforcer
- Accès à créer
- Raccordement électrique
- Limite communale
- Bassin de décantation
- Espace boisé
- Altimétrie

N

Echelle 1/2500 au format A1





ICPE

Demande d'Autorisation Environnementale

Parc éolien de Wavignies

Commune de Wavignies
Département de l'Oise

Maîtrise d'Ouvrage : SAS PARC EOLIEN DE WAVIGNIES
Cœur Défense - Tour B
100, Esplanade du Général de Gaulle 92932 Paris La Défense Cedex

Date : 06/03/2018

Plan ICPE n°3

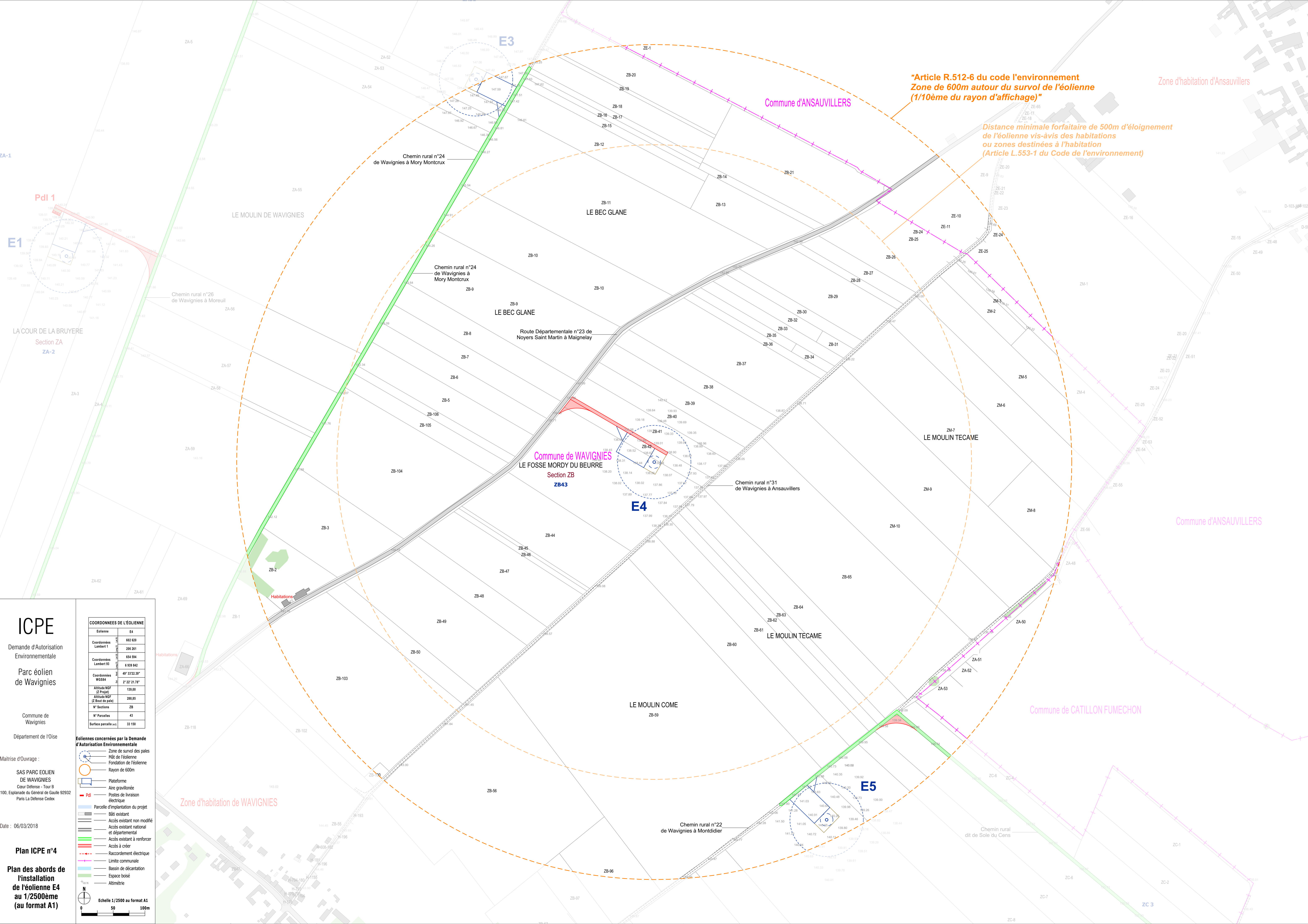
Plan des abords de l'installation de l'éolienne E3 au 1/2500ème (au format A1)

COORDONNÉES DE L'ÉOLIENNE	
Eolienne	E3
Coordonnées Lambert 93	692 340
Coordonnées Lambert 93	206 884
Coordonnées Lambert 93	6 940 448
Coordonnées WGS84	49° 37'41.91"
Altitude NGF (Z Projct)	143.00
Altitude NGF (Z Bout de pale)	297.85
N° Sections	ZA
N° Parcelles	51
Surface parcelle (m²)	41 540

Eoliennes concernées par la Demande d'Autorisation Environnementale

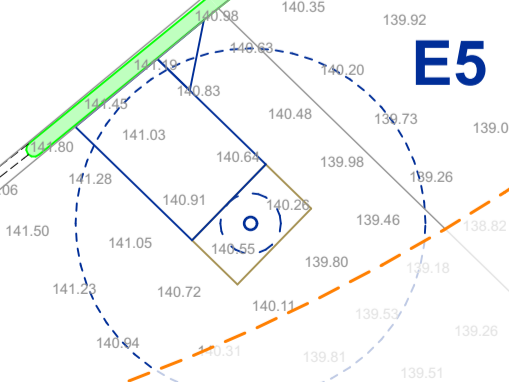
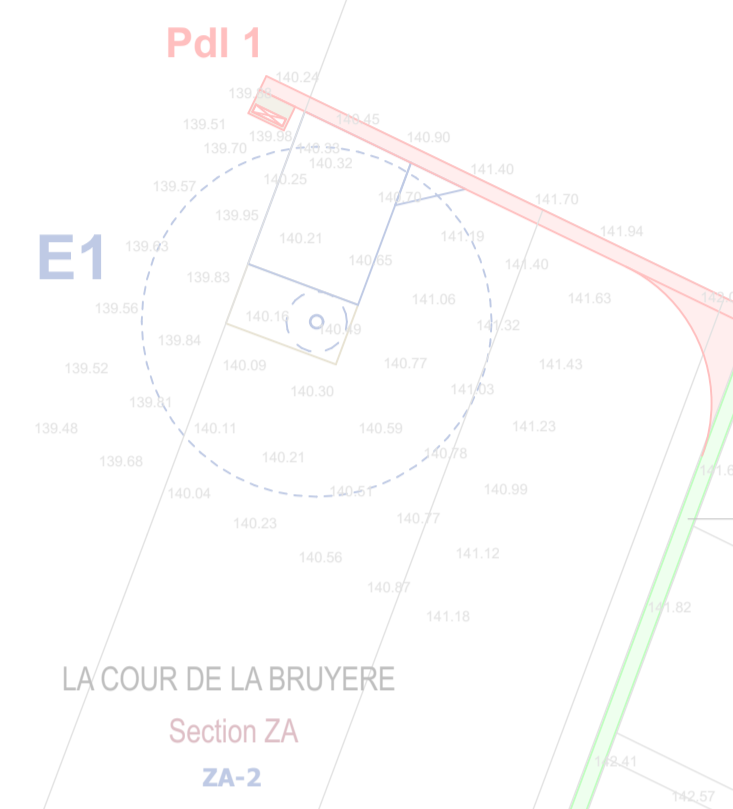
- Zone de survol des pales
- Mât de l'éolienne
- Fondation de l'éolienne
- Rayon de 600m
- Plateforme
- Aire gravillonnée
- Postes de livraison électrique
- Parcelle d'implantation du projet
- Bâti existant
- Accès existant non modifié
- Accès existant national et départemental
- Accès existant à renforcer
- Accès à créer
- Raccordement électrique
- Limite communale
- Bassin de décantation
- Espace boisé
- Altimétrie

Echelle 1/2500 au format A1



"Article R.512-6 du code l'environnement
Zone de 600m autour du survol de l'éolienne
(1/10ème du rayon d'affichage)"

Distance minimale forfaitaire de 500m d'éloignement
de l'éolienne vis-à-vis des habitations
ou zones destinées à l'habitation
(Article L.553-1 du Code de l'environnement)



ICPE

Demande d'Autorisation Environnementale

Parc éolien de Wavignies

Commune de Wavignies

Département de l'Oise

Maîtrise d'Ouvrage :

SAS PARC EOLIEN DE WAVIGNIES
Cœur Défense - Tour B
100, Esplanade du Général de Gaulle 92932 Paris La Défense Cedex

Date : 06/03/2018

Plan ICPE n°4

Plan des abords de l'installation de l'éolienne E4 au 1/2500ème (au format A1)

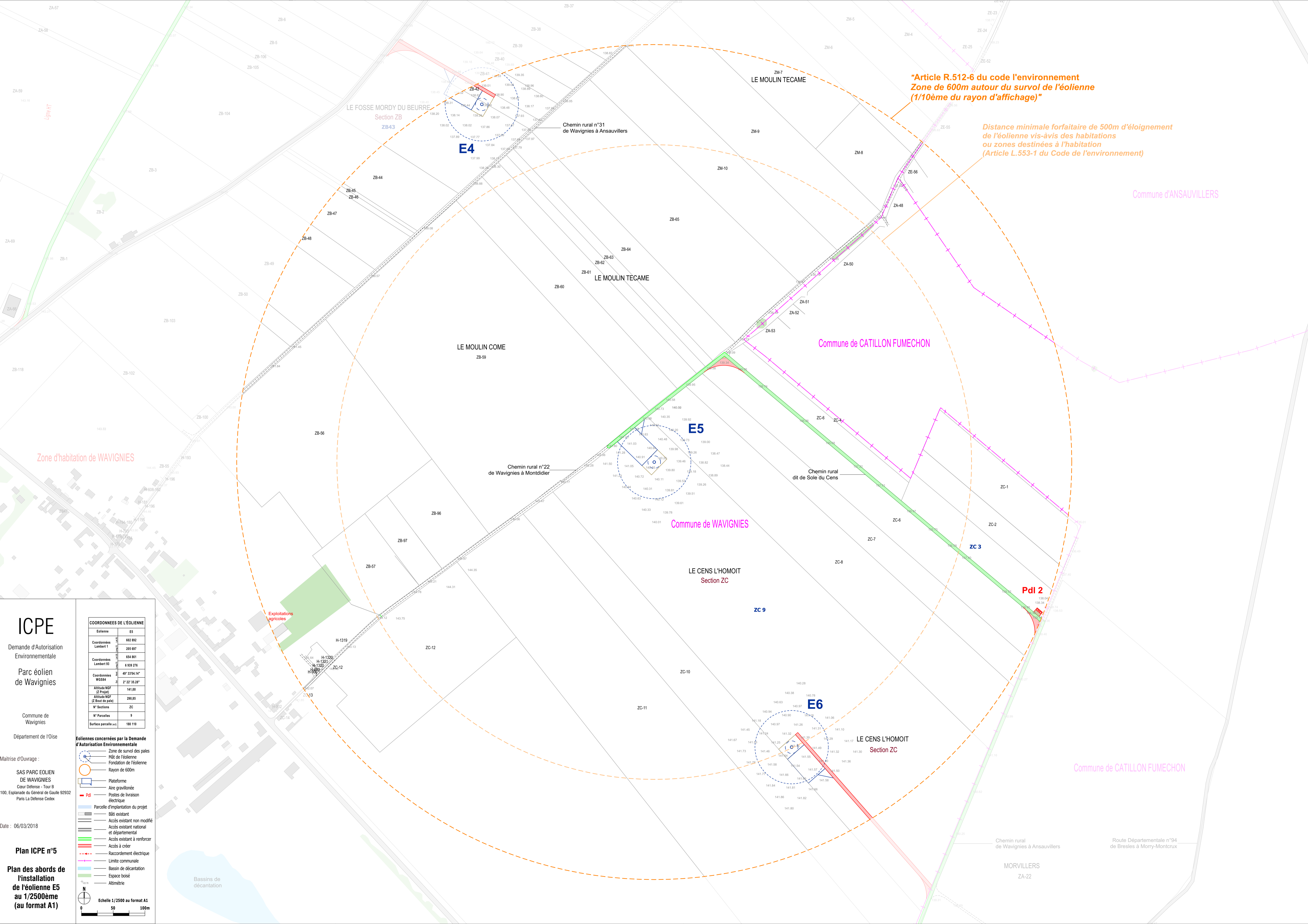
COORDONNÉES DE L'ÉOLIENNE	
Eolienne	E4
Coordonnées Lambert 93	692 620
	206 281
Coordonnées Lambert 93	654 994
	6 939 842
Coordonnées WGS84	49° 37'22.39"
	2° 22' 21.74"
Altitude NGF (Z Projet)	133,00
Altitude NGF (Z Bout de pale)	288,85
N° Sections	ZB
N° Parcelles	43
Surface parcelle (m²)	33 150

Eoliennes concernées par la Demande d'Autorisation Environnementale

- Zone de survol des pales
- Mât de l'éolienne
- Fondation de l'éolienne
- Rayon de 600m
- Plateforme
- Aire gravillonnée
- Postes de livraison électrique
- Parcelle d'implantation du projet
- Bâti existant
- Accès existant non modifié
- Accès existant national et départemental
- Accès existant à renforcer
- Accès à créer
- Raccordement électrique
- Limite communale
- Bassin de décantation
- Espace boisé
- Altimétrie

Echelle 1/2500 au format A1

0 50 100m



**"Article R.512-6 du code l'environnement
Zone de 600m autour du survol de l'éolienne
(1/10ème du rayon d'affichage)"**

**Distance minimale forfaitaire de 500m d'éloignement
de l'éolienne vis-à-vis des habitations
ou zones destinées à l'habitation
(Article L.553-1 du Code de l'environnement)**

Commune d'ANSAUVILLERS

Commune de CATILLON FUMECHON

Commune de WAVIGNIES

Commune de CATILLON FUMECHON

ICPE

Demande d'Autorisation
Environnementale

Parc éolien
de Wavignies

Commune de
Wavignies

Département de l'Oise

Maîtrise d'Ouvrage :
**SAS PARC EOLIEN
DE WAVIGNIES**
Cœur Défense - Tour B
100, Esplanade du Général de Gaulle 92932
Paris La Défense Cedex

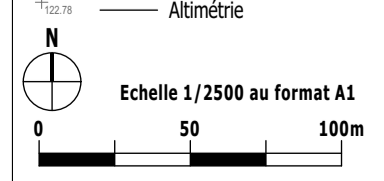
Date : 06/03/2018

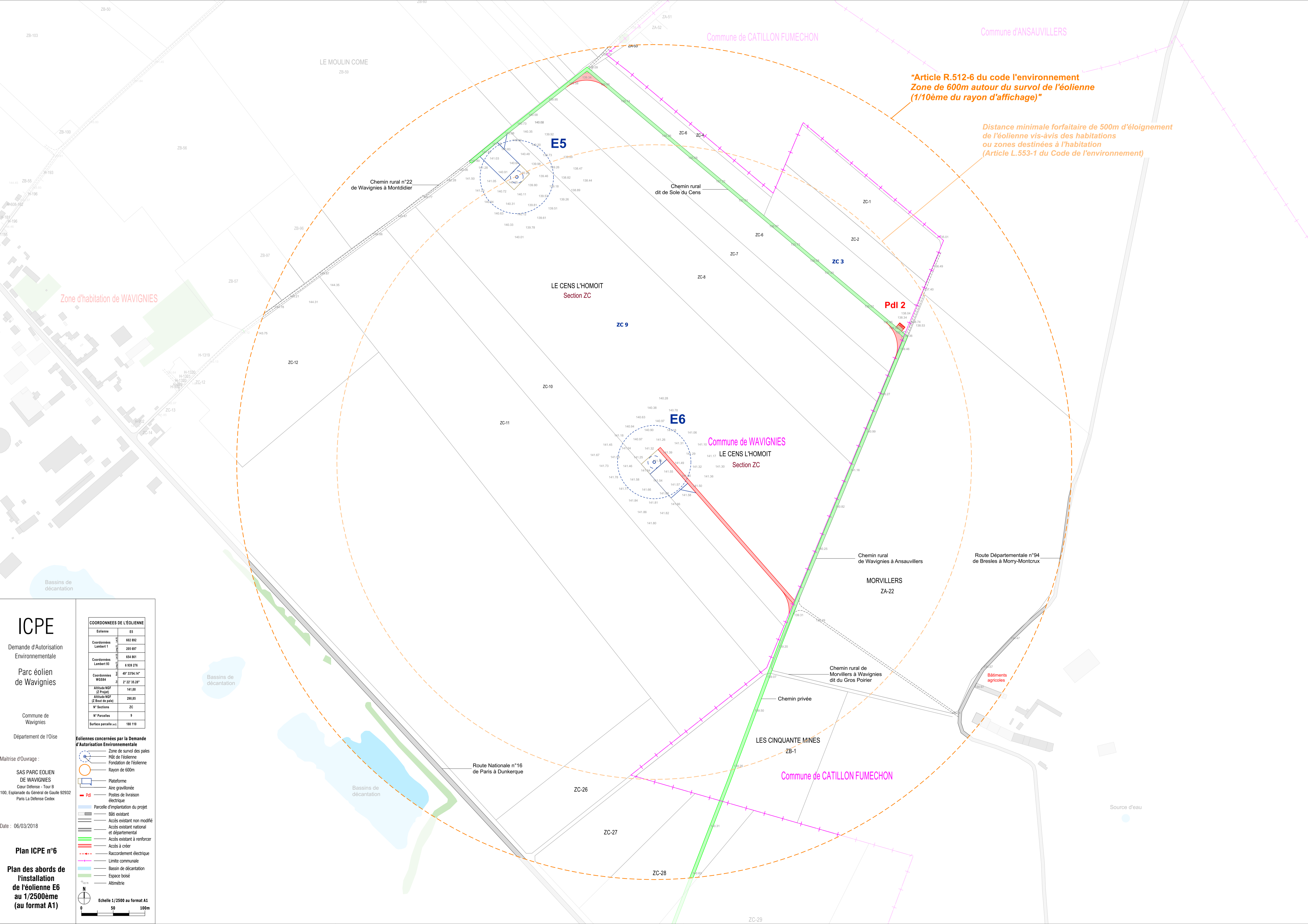
Plan ICPE n°5

**Plan des abords de
l'installation
de l'éolienne E5
au 1/2500ème
(au format A1)**

COORDONNÉES DE L'ÉOLIENNE	
Eolienne	E5
Coordonnées Lambert 93	612 892
Coordonnées Lambert 93	205 697
Coordonnées Lambert 93	6 939 276
Coordonnées WGS84	49° 33'04.14"
Altitude NGF (Z Projet)	141,00
Altitude NGF (Z Bout de pale)	299,85
N° Sections	ZC
N° Parcelles	9
Surface parcelle (m²)	100 110

- Eoliennes concernées par la Demande d'Autorisation Environnementale**
- Zone de survol des pales
 - Mât de l'éolienne
 - Fondation de l'éolienne
 - Rayon de 600m
 - Plateforme
 - Aire gravillonnée
 - Postes de livraison électrique
 - Parcelle d'implantation du projet
 - Bâti existant
 - Accès existant non modifié
 - Accès existant national et départemental
 - Accès existant à renforcer
 - Accès à créer
 - Raccordement électrique
 - Limite communale
 - Bassin de décantation
 - Espace boisé
 - Altimétrie





Commune de CATILLON FUMECHON

Commune d'ANSAUVILLERS

"Article R.512-6 du code l'environnement
Zone de 600m autour du survol de l'éolienne
(1/10ème du rayon d'affichage)"

Distance minimale forfaitaire de 500m d'éloignement
de l'éolienne vis-à-vis des habitations
ou zones destinées à l'habitation
(Article L.553-1 du Code de l'environnement)

Zone d'habitation de WAVIGNIES

LE CENS L'HOMOIT
Section ZC

Commune de WAVIGNIES
LE CENS L'HOMOIT
Section ZC

MORVILLERS
ZA-22

LES CINQUANTE MINES
ZB-1

Commune de CATILLON FUMECHON

LE MOULIN COME
ZB-59

Chemin rural n°22
de Wavignies à Montdidier

Chemin rural
dit de Sole du Cens

Pdl 2

Chemin rural
de Wavignies à Ansaullers

Route Départementale n°94
de Bresles à Morry-Montcrux

Chemin rural de
Morvillers à Wavignies
dit du Gros Poirier

Chemin privée

Bâtiments
agricoles

Route Nationale n°16
de Paris à Dunkerque

Source d'eau

ICPE

Demande d'Autorisation
Environnementale
**Parc éolien
de Wavignies**

Commune de
Wavignies

Département de l'Oise

Maîtrise d'Ouvrage :
**SAS PARC EOLIEN
DE WAVIGNIES**
Cœur Défense - Tour B
100, Esplanade du Général de Gaulle 92932
Paris La Défense Cedex

Date : 06/03/2018

Plan ICPE n°6

**Plan des abords de
l'installation
de l'éolienne E6
au 1/2500ème
(au format A1)**

COORDONNEES DE L'EOLIENNE	
Eolienne	E5
Coordonnées Lambert 93	692 892
Coordonnées Lambert 93	205 697
Coordonnées Lambert 93	654 861
Coordonnées Lambert 93	6 939 276
Coordonnées WGS84	49° 37'04.14"
Coordonnées WGS84	2° 22' 35.38"
Altitude NGF (Z Projet)	141,00
Altitude NGF (Z Bout de pale)	299,85
N° Sections	ZC
N° Parcelles	9
Surface parcelle (m²)	180 110

- Eoliennes concernées par la Demande d'Autorisation Environnementale**
- Zone de survol des pales
 - Mât de l'éolienne
 - Fondation de l'éolienne
 - Rayon de 600m
 - Plateforme
 - Aire gravillonnée
 - Postes de livraison électrique
 - Parcelle d'implantation du projet
 - Bâti existant
 - Accès existant non modifié
 - Accès existant national et départemental
 - Accès existant à renforcer
 - Accès à créer
 - Raccordement électrique
 - Limite communale
 - Bassin de décantation
 - Espace boisé
 - Altimétrie

Echelle 1/2500 au format A1
0 50 100m